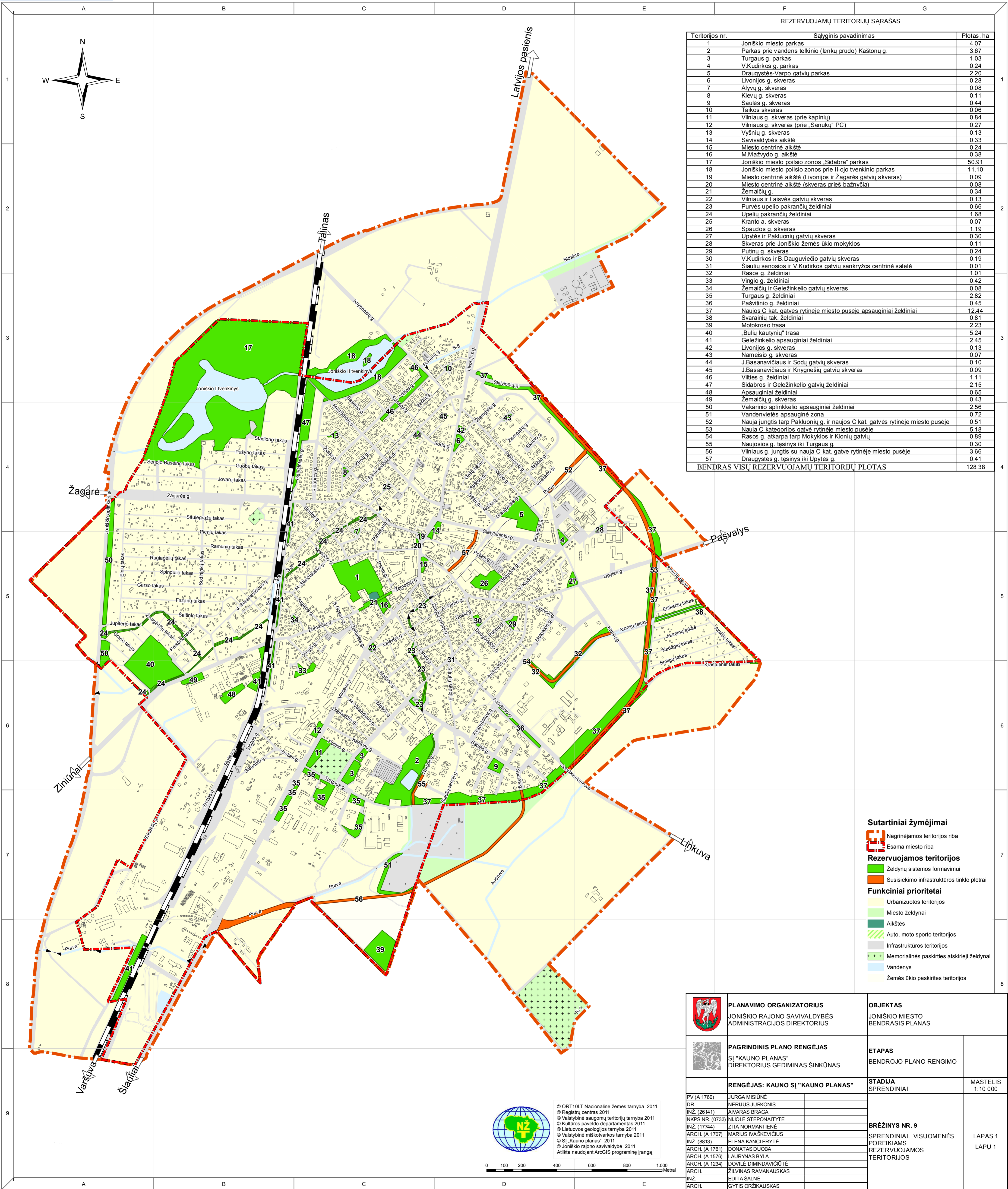


# JONIŠKIO MIESTO BENDRASIS PLANAS 2011 - 2021 METAMS



## SPRENDINIAI. VISUOMENĖS POREIKIAMS REZERVUOJAMOS TERITORIJOS M1:10 000



REZERVUOJAMŲ TERITORIJŲ SĄRAŠAS

Teritorijos nr.	Sąlyginis pavadinimas	Plotas, ha
1	Joniškio miesto parkas	4,07
2	Parkas prie vandens telkinio (tenkų prdo) Kaštonų g.	3,67
3	Turgaus g. parkas	1,03
4	V.Kudirkos g. parkas	0,24
5	Draugystės-Varpo gatvių parkas	2,20
6	Livonijos g. skveras	0,28
7	Alyvų g. skveras	0,08
8	Klevų g. skveras	0,11
9	Saulės g. skveras	0,44
10	Taikos skveras	0,06
11	Vilniaus g. skveras (prie kapinių)	0,84
12	Vilniaus g. skveras (prie „Senukų“ PC)	0,27
13	Vyšnių g. skveras	0,13
14	Savivaldybės aikštė	0,33
15	Miesto centrinė aikštė	0,24
16	M.Mažvydo g. aikštė	0,38
17	Joniškio miesto poilsio zonos „Sidabra“ parkas	50,91
18	Joniškio miesto poilsio zonos prie II-ojo tvenkinio parkas	11,10
19	Miesto centrinė aikštė (Livonijos ir Žagarės gatvių skveras)	0,09
20	Miesto centrinė aikštė (skveras prieš bažnyčią)	0,08
21	Zemaičių g.	0,34
22	Vilniaus ir Laisvės gatvių skveras	0,13
23	Purvės upelio pakrančių želdiniai	0,66
24	Upelių pakrančių želdiniai	1,68
25	Kranto a. skveras	0,07
26	Spaudos g. skveras	1,19
27	Upytės ir Pakluonių gatvių skveras	0,30
28	Skveras prie Joniškio žemės ūkio mokyklos	0,11
29	Putinių g. skveras	0,24
30	V.Kudirkos ir B.Dauguviečio gatvių skveras	0,19
31	Šiaulių senosios ir V.Kudirkos gatvių sankryžos centrinė salelė	0,01
32	Rasos g. želdiniai	1,01
33	Vingio g. želdiniai	0,42
34	Zemaičių ir Geležinkelio gatvių skveras	0,08
35	Turgaus g. želdiniai	2,82
36	Pašvitinio g. želdiniai	0,45
37	Naujos C kat. gatvės rytinėje miesto pusėje apsauginiai želdiniai	12,44
38	Svarainių tak. želdiniai	0,21
39	Motokroso trasa	2,83
40	„Bulių kautynių“ trasa	5,24
41	Geležinkelio apsauginiai želdiniai	2,45
42	Livonijos g. skveras	0,13
43	Nameiso g. skveras	0,07
44	J.Basanavičiaus ir Sodų gatvių skveras	0,10
45	J.Basanavičiaus ir Knygnešių gatvių skveras	0,09
46	Vitkies g. želdiniai	1,11
47	Sidabros ir Geležinkelio gatvių želdiniai	2,15
48	Apsauginiai želdiniai	0,65
49	Zemaičių g. skveras	0,43
50	Vakarinio aplinkkelio apsauginiai želdiniai	2,56
51	Vandenvietės apsauginė zona	0,72
52	Nauja jungtis tarp Pakluonių g. ir naujos C kat. gatvės rytinėje miesto pusėje	0,51
53	Nauja C kategorijos gatvė rytinėje miesto pusėje	5,18
54	Rasos g. atkarpa tarp Mokyklos ir Klionių gatvių	0,89
55	Naujosios g. tęsinys iki Turgaus g.	0,30
56	Vilniaus g. jungtis su nauja C kat. gatve rytinėje miesto pusėje	3,66
57	Draugystės g. tęsinys iki Upytės g.	0,41
<b>BENDRAS VISŲ REZERVUOJAMŲ TERITORIJŲ PLOTAS</b>		<b>128,38</b>

- Sutartiniai žymėjimai**
-  Nagrinėjamos teritorijos riba
  -  Esama miesto riba
  - Rezervuojamos teritorijos**
  -  Želdynų sistemos formavimui
  -  Susisiekimo infrastruktūros tinklo plėtrai
  - Funkciniai prioritetai**
  -  Urbanizuotos teritorijos
  -  Miesto želdynai
  -  Aikštės
  -  Auto, moto sporto teritorijos
  -  Infrastruktūros teritorijos
  -  Memorialinės paskirties atskirieji želdynai
  -  Vandens
  -  Žemės ūkio paskirties teritorijos

	<b>PLANAVIMO ORGANIZATORIUS</b> JONIŠKIO RAJONO SAVIVALDYBĖS ADMINISTRACIJOS DIREKTORIUS	<b>OBJEKTAUS</b> JONIŠKIO MIESTO BENDRASIS PLANAS	
		<b>PAGRINDINIS PLANO RENGĖJAS</b> SJ "KAUNO PLANAS" DIREKTORIUS GEDIMINAS ŠINKŪNAS	<b>ETAPAS</b> BENDROJO PLANO RENGIMO
	<b>RENGĖJAS: KAUNO SJ "KAUNO PLANAS"</b>	<b>STADIJA</b> SPRENDINIAI	<b>MASTELIS</b> 1:10 000
PV (A 1760) DR. INŽ. (26141) NKPS NR. (0733) INŽ. (17744) ARCH. (A 1707) INŽ. (8813) ARCH. (A 1761) ARCH. (A 1576) ARCH. (A 1234) ARCH. INŽ. ARCH.	JURGA MIŠIŪNĖ NERIJUS JURKONIS AIVARAS BRAGA NIJOLĖ STEPONAITYTĖ ZITA NORMANTIENĖ MARIUS IVAŠKEVIČIUS ELENA KANCLERYTĖ DONATAS DUOBA LAURYNAS BYLA DOVILĖ DIMINDAVIČIŪTĖ ŽILVNAS RAMANAUSKAS EDITA SALNĖ GYTIS ORŽKAUSKAS	<b>BRĖŽINYS NR. 9</b> SPRENDINIAI. VISUOMENĖS POREIKIAMS REZERVUOJAMOS TERITORIJOS	LAPAS 1 LAPŲ 1